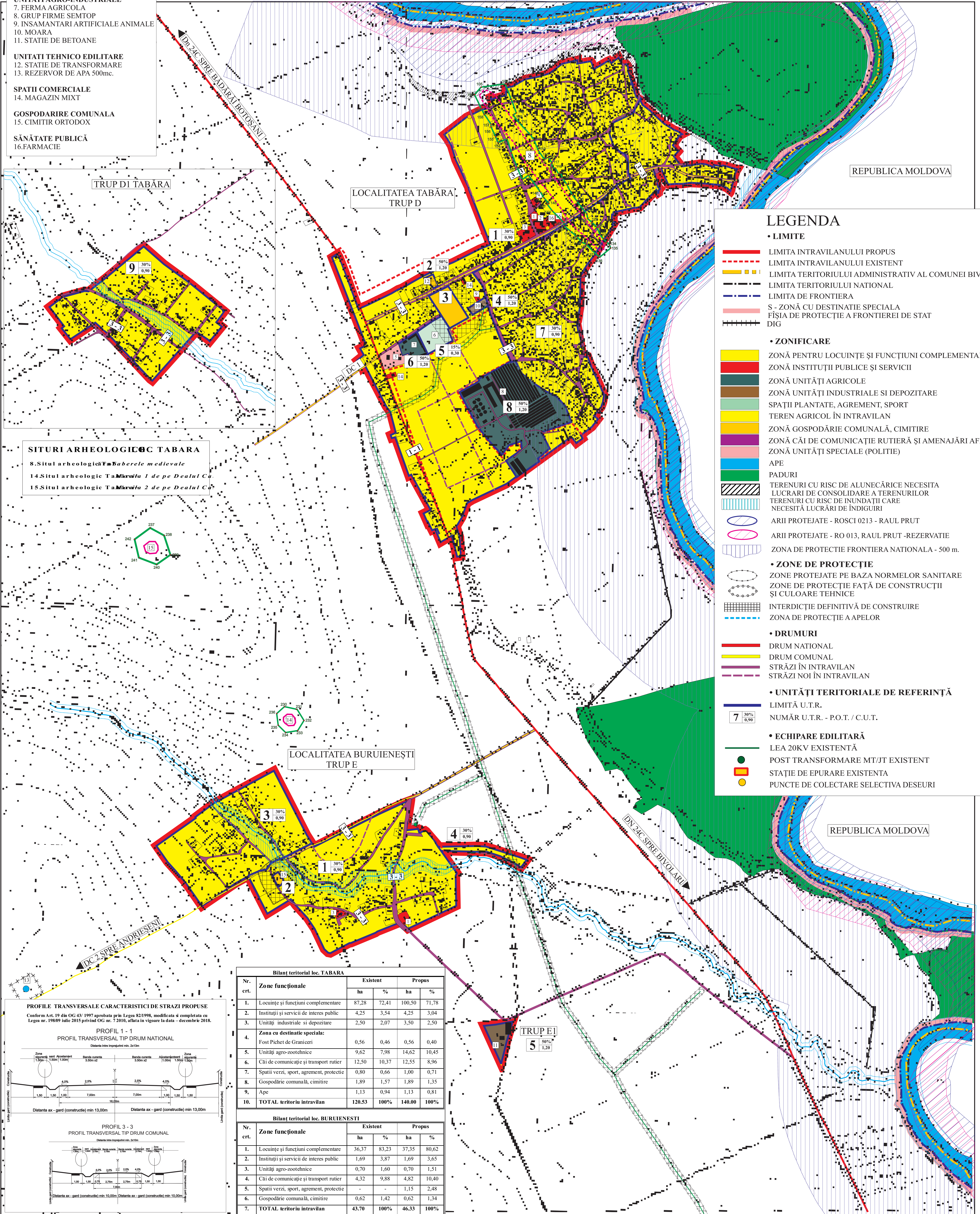



- LEGENDA LOCALITATILE TABARA SI BURUIENESTI**
- OBIECTIVE DE UTILITATE PUBLICĂ**
- INVAZAMANT**
1. SCOALA GENERALA cl I-IV
2. GRADINITA
- CULTE**
3. BISERICĂ ORTODOXĂ
4. CASA PAROHIALA
- UNITATI SPECIALE**
5. FOST PICHET DE GRANICERI
- SPORT AGREMENT**
6. TEREN DE SPORT
- UNITATI AGRO-INDUSTRIALE**
7. FERMA AGRICOLA
8. GRUP FIRME SEMTOP
9. INSAMANTARI ARTIFICIALE ANIMALE
10. MOARA
11. STATIE DE BETOANE
- UNITATI TEHNICO EDILITARE**
12. STATIE DE TRANSFORMARE
13. REZERVOR DE APA 500mc.
- SPATII COMERCIALE**
14. MAGAZIN MIXT
- GOSPODARIRE COMUNALA**
15. CIMITIR ORTODOX
- SĂNĂTATE PUBLICĂ**
16. FARMACIE

PLAN URBANISTIC GENERAL COMUNA BIVOLARI JUDEȚUL IASI LOCALITĂȚILE TABĂRA ȘI BURUIENEȘTI REGLEMENTARI URBANISTICE - ZONIFICARE



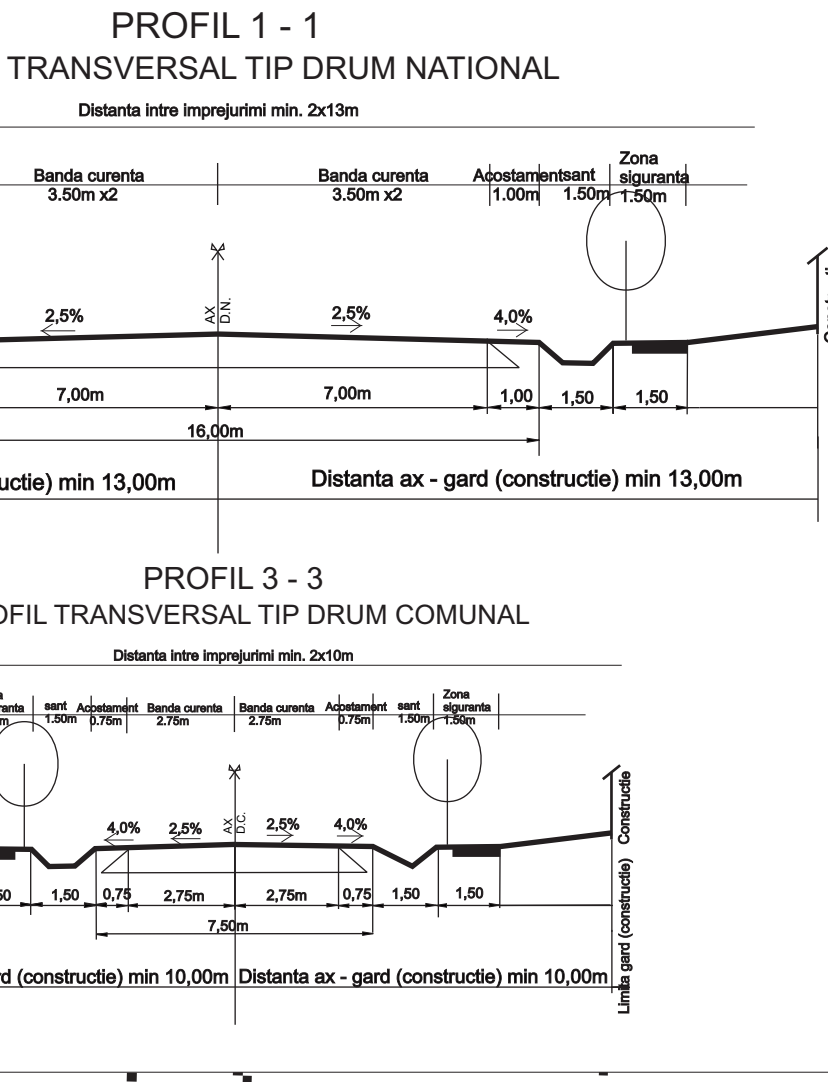
LEGENDA

- LIMITE**
- LIMITA INTRAVILANULUI PROPUȘ
 - LIMITA INTRAVILANULUI EXISTENT
 - LIMITA TERITORIULUI ADMINISTRATIV AL COMUNEI BIVOLARI
 - LIMITA TERITORIULUI NATIONAL
 - LIMITA DE FRONTIERA
 - S - ZONĂ CU DESTINAȚIE SPECIALA
 - FIȘIA DE PROTECȚIE A FRONTIEREI DE STAT
 - DIG
- ZONIFICARE**
- ZONĂ PENTRU LOCUINȚE ȘI FUNCȚIUNI COMPLEMENTARE
 - ZONĂ INSTITUȚII PUBLICE ȘI SERVICII
 - ZONĂ UNITĂȚI AGRICOLE
 - ZONĂ UNITĂȚI INDUSTRIALE ȘI DEPOZITARE
 - SPAȚII PLANTATE, AGREMENT, SPORT
 - TEREN AGRICOL ÎN INTRAVILAN
 - ZONĂ GOSPODĂRIE COMUNALĂ, CIMITIRE
 - ZONĂ CĂI DE COMUNICAȚIE RUTIERĂ ȘI AMENAJĂRI AFERENTE
 - ZONĂ UNITĂȚI SPECIALE (POLITIE)
 - APE
 - PADURI
 - TERENURI CU RISC DE ALUNECĂRIE NECESITA LUCRARI DE CONSOLIDARE A TERENURILOR
 - TERENURI CU RISC DE INUNDAȚII CARE NECESITA LUCRĂRI DE INDIGUIRI
 - ARIU PROTEJATE - ROSCI 0213 - RAUL PRUT
 - ARIU PROTEJATE - RO 013, RAUL PRUT -REZERVATIE
 - ZONA DE PROTECȚIE FRONTIERA NATIONALA - 500 m.
- ZONE DE PROTECȚIE**
- ZONE PROTEJATE PE BAZA NORMELOR SANITARE
 - ZONE DE PROTECȚIE FAȚĂ DE CONSTRUCȚII ȘI CULOARE TEHNICE
 - INTERDICȚIE DEFINITIVĂ DE CONSTRUIRE
 - ZONA DE PROTECȚIE A APELOR
- DRUMURI**
- DRUM NATIONAL
 - DRUM COMUNAL
 - STRĂZI ÎN INTRAVILAN
 - STRĂZI NOI ÎN INTRAVILAN
- UNITĂȚI TERRITORIALE DE REFERINȚĂ**
- LIMITĂ U.T.R.
 - NUMĂR U.T.R. - P.O.T. / C.U.T.
- ECHIPARE EDILITARĂ**
- LEA 20KV EXISTENTĂ
 - POST TRANSFORMARE MT/JT EXISTENT
 - STAȚIE DE EPURARE EXISTENTA
 - PUNCTE DE COLECTARE SELECTIVA DESEURI

SITURI ARHEOLOGICE TABARA

- 8. Situl arheologic *Fa Naberele medievale*
- 14. Situl arheologic *Ta Măruța 1 de pe Dealul Ca*
- 15. Situl arheologic *Ta Măruța 2 de pe Dealul Ca*

PROFILUL TRANSVERSAL CARACTERISTIC DE STRAZI PROPUSE
Conform Art. 19 din OG 43/1997 aprobată prin Legea 82/1998, modificată și completată cu Legea nr. 198/09 Iulie 2015 privind OIG nr. 7/2010, afișată în vigoare la data -decembrie- 2018.



Bilanț teritorial loc. TABARA

Nr. crt.	Zone funcționale	Existent		Propus	
		ha	%	ha	%
1.	Locuințe și funcțiuni complementare	87,28	72,41	100,50	71,78
2.	Instituții și servicii de interes public	4,25	3,54	4,25	3,04
3.	Unități industriale și depozitare	2,50	2,07	3,50	2,50
4.	Zona cu destinație specială: Fost Pichet de Graniceri	0,56	0,46	0,56	0,40
5.	Unități agro-zootehnice	9,62	7,98	14,62	10,45
6.	Căi de comunicație și transport rutier	12,50	10,37	12,55	8,96
7.	Spații verzi, sport, agrement, protecție	0,80	0,66	1,00	0,71
8.	Gospodărie comună, cimitire	1,89	1,57	1,89	1,35
9.	Ape	1,13	0,94	1,13	0,81
10.	TOTAL teritoriu intravilan	120,53	100%	140,00	100%

Bilanț teritorial loc. BURUIENESTI

Nr. crt.	Zone funcționale	Existent		Propus	
		ha	%	ha	%
1.	Locuințe și funcțiuni complementare	36,37	83,23	37,35	80,62
2.	Instituții și servicii de interes public	1,69	3,87	1,69	3,65
3.	Unități agro-zootehnice	0,70	1,60	0,70	1,51
4.	Căi de comunicație și transport rutier	4,32	9,88	4,82	10,40
5.	Spații verzi, sport, agrement, protecție	-	-	1,15	2,48
6.	Gospodărie comună, cimitire	0,62	1,42	0,62	1,34
7.	TOTAL teritoriu intravilan	43,70	100%	46,33	100%